



**MINISTERIO DE AMBIENTE Y
DESARROLLO SOSTENIBLE**

METODOLOGICA DE LOS FORMATOS DE SALIDAS GRÁFICAS


PROCESO

**Gestión Estratégica de
Tecnologías de la Información**

Versión 2

13/10/2022

MADSIG
Sistema Integrado de Gestión

MINISTERIO DE AMBIENTE Y DESARROLLO SOSTENIBLE	GUÍA METODOLÓGICA DE LOS FORMATOS DE SALIDAS GRÁFICAS	 Sistema Integrado de Gestión
	Proceso Gestión Estratégica de Tecnologías de la Información	
Versión:2	Vigencia: 13/10/2022	Código: G-E-GET-04

CONTENIDO

1. <u>PRESENTACIÓN</u>	3
2. <u>OBJETIVO</u>	3
3. <u>ALCANCE</u>	3
4. <u>DEFINICIONES Y CONCEPTOS</u>	3
5. <u>FORMATOS DE SALIDAS GRÁFICAS</u>	5
5.1 <u>FORMATO PARA PRESENTACIONES Y DOCUMENTOS</u>	6
5.2. <u>FORMATO PARA CONCEPTOS TÉCNICOS Y TEMAS OFICIALES</u>	9


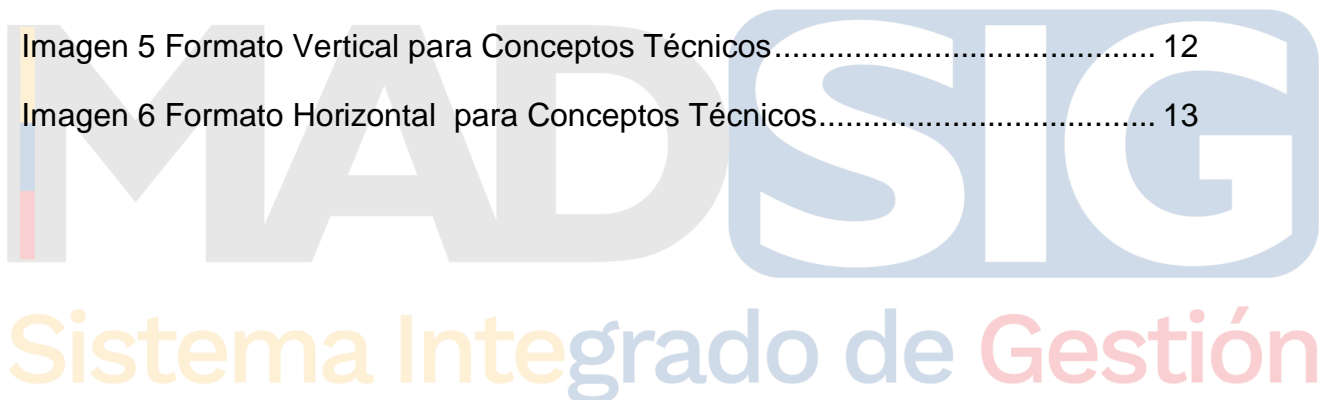

MINISTERIO DE AMBIENTE Y DESARROLLO SOSTENIBLE	GUÍA METODOLÓGICA DE LOS FORMATOS DE SALIDAS GRÁFICAS	 Sistema Integrado de Gestión
	Proceso Gestión Estratégica de Tecnologías de la Información	
Versión:2	Vigencia: 13/10/2022	Código: G-E-GET-04

Tabla de Imágenes

Imagen 1 Tamaños de Impresión	5
Imagen 2 Ejemplo de representación Localización General.....	7
Imagen 3 Formato Vertical para presentaciones y Documentos	8
Imagen 4 Formato Horizontal para presentaciones y Documentos	9
Imagen 5 Formato Vertical para Conceptos Técnicos.....	12
Imagen 6 Formato Horizontal para Conceptos Técnicos.....	13



MINISTERIO DE AMBIENTE Y DESARROLLO SOSTENIBLE	GUIA METODOLOGICA DE LOS FORMATOS DE SALIDAS GRÁFICAS	 Sistema Integrado de Gestión
	Proceso Gestión Estratégica de Tecnologías de la Información	
Versión:2	Vigencia: 13/10/2022	Código: G-E-GET-04

PRESENTACIÓN

El Ministerio de Ambiente y Desarrollo Sostenible, adopta mediante la presente guía los formatos de las salidas gráficas que estandarizarán la generación de mapas para presentaciones, documentos y concepto técnicos, manteniendo un estándar en la identidad visual del Ministerio.

OBJETIVO


Implementar un estándar de lineamientos para la generación de las salidas gráficas del Ministerio de Ambiente y Desarrollo Sostenible de acuerdo a su enfoque y finalidad.

ALCANCE

El presente estándar es de uso obligatorio para todas las dependencias u oficinas del Ministerio de Ambiente y Desarrollo Sostenible que hagan uso de información geográfica y que requieran la generación de salidas gráficas para cumplir con sus funciones y obligaciones.

DEFINICIONES Y CONCEPTOS

A continuación, se citan algunas definiciones relacionadas en el desarrollo de la presente guía

MINISTERIO DE AMBIENTE Y DESARROLLO SOSTENIBLE	GUIA METODOLOGICA DE LOS FORMATOS DE SALIDAS GRÁFICAS	 Sistema Integrado de Gestión
	Proceso Gestión Estratégica de Tecnologías de la Información	
Versión:2	Vigencia: 13/10/2022	Código: G-E-GET-04

Arcgis: es el nombre de un conjunto de productos de software en el campo de los Sistemas de Información Geográfica o SIG. Producido y comercializado por ESRI¹

MXD: nombre de la extensión de archivo usado por el software Arcmap para un documento de mapa.


Grilla de coordenadas: corresponde a una malla o rejilla referenciada al sistema de referencia en el cual se encuentra la información plasmada en el mapa y que se representa sobre este, con la finalidad de visualizar la ubicación de la información en el territorio.



Convenciones: es la forma como se representan mediante colores y símbolos los diferentes elementos que se están representando en un mapa y que permiten

¹ <https://es.wikipedia.org/wiki/ArcGIS>

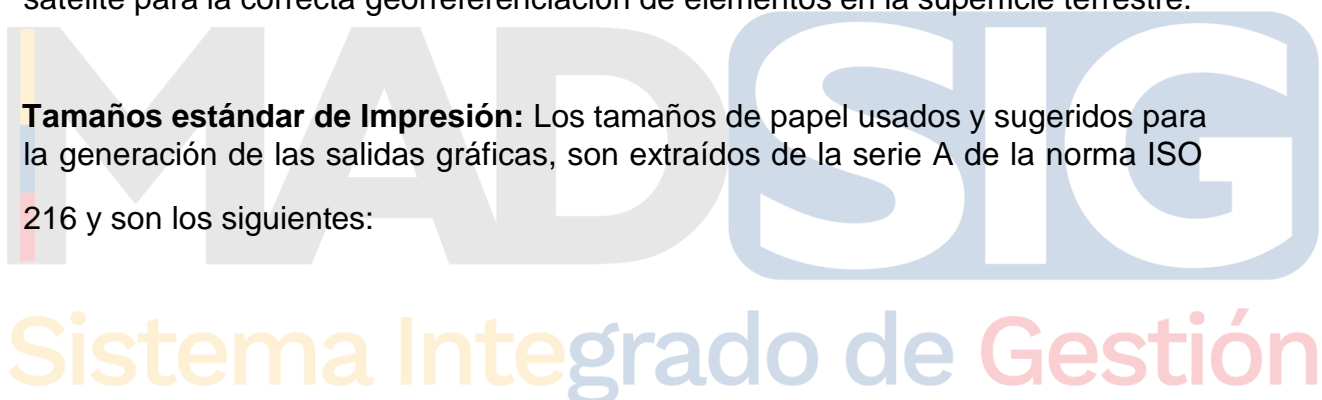
mostrar las características de un determinado espacio, permitiendo comprender y entender por parte de cualquier usuario el mapa.

MINISTERIO DE AMBIENTE Y DESARROLLO SOSTENIBLE	GUIA METODOLOGICA DE LOS FORMATOS DE SALIDAS GRÁFICAS	 Sistema Integrado de Gestión
	Proceso Gestión Estratégica de Tecnologías de la Información	
Versión:2	Vigencia: 13/10/2022	Código: G-E-GET-04

PDF: son las siglas en inglés de Portable Document Format (que se puede traducir al español como formato de documento portable) y se emplea para referirse a un formato que sirve para representar documentos en una computadora, de tal forma que dicha representación es independiente de sistema operativo (Windows, OS X, Linux), de programa de software y de equipo de cómputo (PC, Mac, Tableta). Cada archivo PDF es una representación completa de un documento, incluyendo gráficos, textos y estilos, además de información que define otras características del documento, como elementos de seguridad, restricciones, etc.²

Sistema de Referencia: El sistema de referencia es un recurso matemático que permite asignar coordenadas a puntos sobre la superficie terrestre. Son utilizados en geodesia, navegación, cartografía y sistemas globales de navegación por satélite para la correcta georreferenciación de elementos en la superficie terrestre.³

Tamaños estándar de Impresión: Los tamaños de papel usados y sugeridos para la generación de las salidas gráficas, son extraídos de la serie A de la norma ISO 216 y son los siguientes:



² <https://www.aboutspanol.com/que-es-pdf-157857>

³ https://es.m.wikipedia.org/wiki/Sistema_de_referencia_geod%C3%A9sico

MINISTERIO DE AMBIENTE Y DESARROLLO SOSTENIBLE	GUÍA METODOLÓGICA DE LOS FORMATOS DE SALIDAS GRÁFICAS	MADSIG Sistema Integrado de Gestión
	Proceso Gestión Estratégica de Tecnologías de la Información	
Versión:2	Vigencia: 13/10/2022	Código: G-E-GET-04

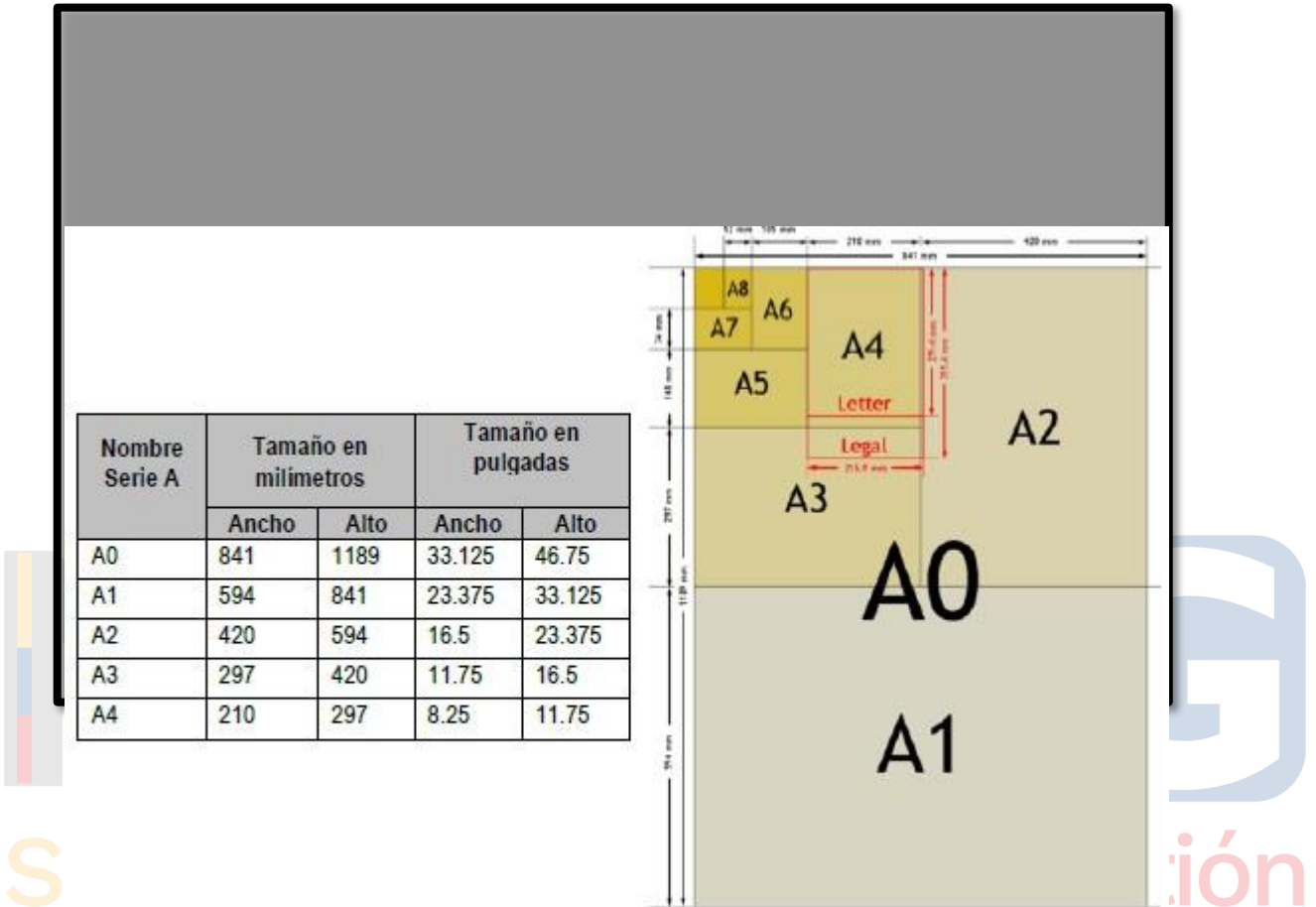



Imagen 1 Tamaños de Impresión

Fuente : <https://es.slideshare.net/jasandeepsingh/introduccion-a-la-normalizacion>

Los formatos de salidas gráficas que se presentan en esta guía pueden ser ajustados a cualquiera de los tamaños disponibles en la norma, dependiendo de las necesidades de impresión o de las características de los mapas generados. Los estándares aquí presentados aplican tanto para las salidas en formato vertical como en formato horizontal.

MINISTERIO DE AMBIENTE Y DESARROLLO SOSTENIBLE	GUIA METODOLOGICA DE LOS FORMATOS DE SALIDAS GRÁFICAS	 Sistema Integrado de Gestión
	Proceso Gestión Estratégica de Tecnologías de la Información	
Versión:2	Vigencia: 13/10/2022	Código: G-E-GET-04

FORMATOS DE SALIDAS GRAFICAS

De acuerdo al análisis de los requerimientos de generación de salidas gráficas del Ministerio de Ambiente y Desarrollo Sostenible, se han diseñado 2 modelos de salidas gráficas dependiendo de las necesidades de visualización de información y de los alcances técnicos de la misma, los cuales cuentan con los apartes básicos de las reglas cartográficas necesarias para la producción de un mapa y los cuales son:

Formatos para Presentación y documentos

Formato Presentaciones Vertical.mxd

Formato Presentaciones Horizontal.mxd

Formatos para Conceptos Técnicos

Formato Conceptos A2 Horizontal.mxd

Formato Conceptos A2 Vertical.mxd

Sistema Integrado de Gestión

5.1 FORMATO PARA PRESENTACIONES Y DOCUMENTOS

Estos formatos de salidas graficas fueron diseñados en el tamaño Carta (Letter), sin embargo, estos se podrán ajustar de acuerdo a las necesidades de visualización, los cuales cuentan con los siguientes elementos:

Área Efectiva Para el Mapa: Área destinada para la visualización de los elementos geográficos mostrados en la escala pertinente y con la simbología definida. Dentro de esta área se debe expresar el sistema de coordenadas trabajado, mediante la inserción de una grilla de coordenadas, la cual se podrá representar en coordenadas planas o geográficas, de acuerdo a las necesidades técnicas y de visualización. Las dos opciones ya se encuentran diseñadas dentro del formato MXD.


MINISTERIO DE AMBIENTE Y DESARROLLO SOSTENIBLE	GUIA METODOLOGICA DE LOS FORMATOS DE SALIDAS GRÁFICAS	MADSIG Sistema Integrado de Gestión
	Proceso Gestión Estratégica de Tecnologías de la Información	
Versión:2	Vigencia: 13/10/2022	Código: G-E-GET-04

Norte: toda salida grafica generada deberá poseer una norte que se acople de manera adecuada al tamaño y presentación de papel, cuya función es representar la dirección de la información respecto del norte polar; su ubicación está sujeta a la disposición de la información dentro del área efectiva para el mapa. La recomendación es que esta sea ubicada en la esquina superior derecha, sin embargo y de acuerdo a las características de la información que se quiere representar, esta podrá ser desplazada a otro espacio para que no interfiera con la visualización de los datos. El estilo adoptado para su incorporación dentro de la salida grafica corresponde al identificado como ESRI North 12, presente en el software Arcgis.

Localización General: Área destinada a la visualización de la localización de la información geográfica que se desea mostrar, respecto a su ubicación en el país o en la zona deseada para tal fin. Su uso es libre de acuerdo a las necesidades de visualización y se recomienda que su localización dentro del área efectiva del mapa sea en la esquina superior izquierda, sin embargo, esta se puede desplazar a otra zona del área efectiva de acuerdo a las necesidades de visualización. Igualmente, se hace la recomendación si se hace referencia a la localización del área de interés en todo el país, la visualización de Colombia incluya la jurisdicción marina del país, como se muestra en el siguiente ejemplo:



Imagen 2 Ejemplo de representación Localización General

MINISTERIO DE AMBIENTE Y DESARROLLO SOSTENIBLE	GUIA METODOLOGICA DE LOS FORMATOS DE SALIDAS GRÁFICAS	
	Proceso Gestión Estratégica de Tecnologías de la Información	
Versión:2	Vigencia: 13/10/2022	Código: G-E-GET-04

Identificador del Mapa: Área destinada a mostrar los datos mínimos de identificación de la salida gráfica, que son los siguientes:

Logo: Se incluye el logo vigente del Ministerio de Ambiente y Desarrollo Sostenible.

Nombres de mapa: se encuentra como título principal el nombre del Ministerio de Ambiente y Desarrollo Sostenible, luego el nombre de la dependencia u oficina que generó la salida gráfica y posterior, el nombre del mapa.

Escala: muestra la proporcionalidad del mapa respecto al área en terreno, y se incluye tanto gráficamente como numéricamente. El formato de la escala grafica usado es el denominado Alternating Scale bar 1, del software arcgis.

Información de Referencia: se incluye los datos del sistema de referencia en el cual se encuentra la información, que en el caso para Colombia corresponde al Sistema de Referencia Magna – Sirgas, y, además, si la información representada se encuentra proyectada, se debe mencionar la proyección oficial de Colombia Gauss Kruger en la cual se encuentra la información.

Convenciones: Área destinada a la inserción de la simbología temática de las capas incorporadas en el área efectiva. La simbología y colores asociados a la información representada, ilustran el significado de la información incorporada en el área efectiva, la cual podrá ser acompañada de datos y cifras si es necesario; se recomienda usar para la representación de los elementos de geometría polígono la identificada como “Natural Área” en el software Arc Gis así como una paleta de colores acorde con lo ilustrado.

MINISTERIO DE AMBIENTE Y DESARROLLO SOSTENIBLE	GUIA METODOLOGICA DE LOS FORMATOS DE SALIDAS GRÁFICAS	MADSIG Sistema Integrado de Gestión
	Proceso Gestión Estratégica de Tecnologías de la Información	
Versión:2	Vigencia: 13/10/2022	Código: G-E-GET-04

Fuente del Texto: todo el texto usado en la plantilla se encuentra referenciado a la fuente Work Sans.

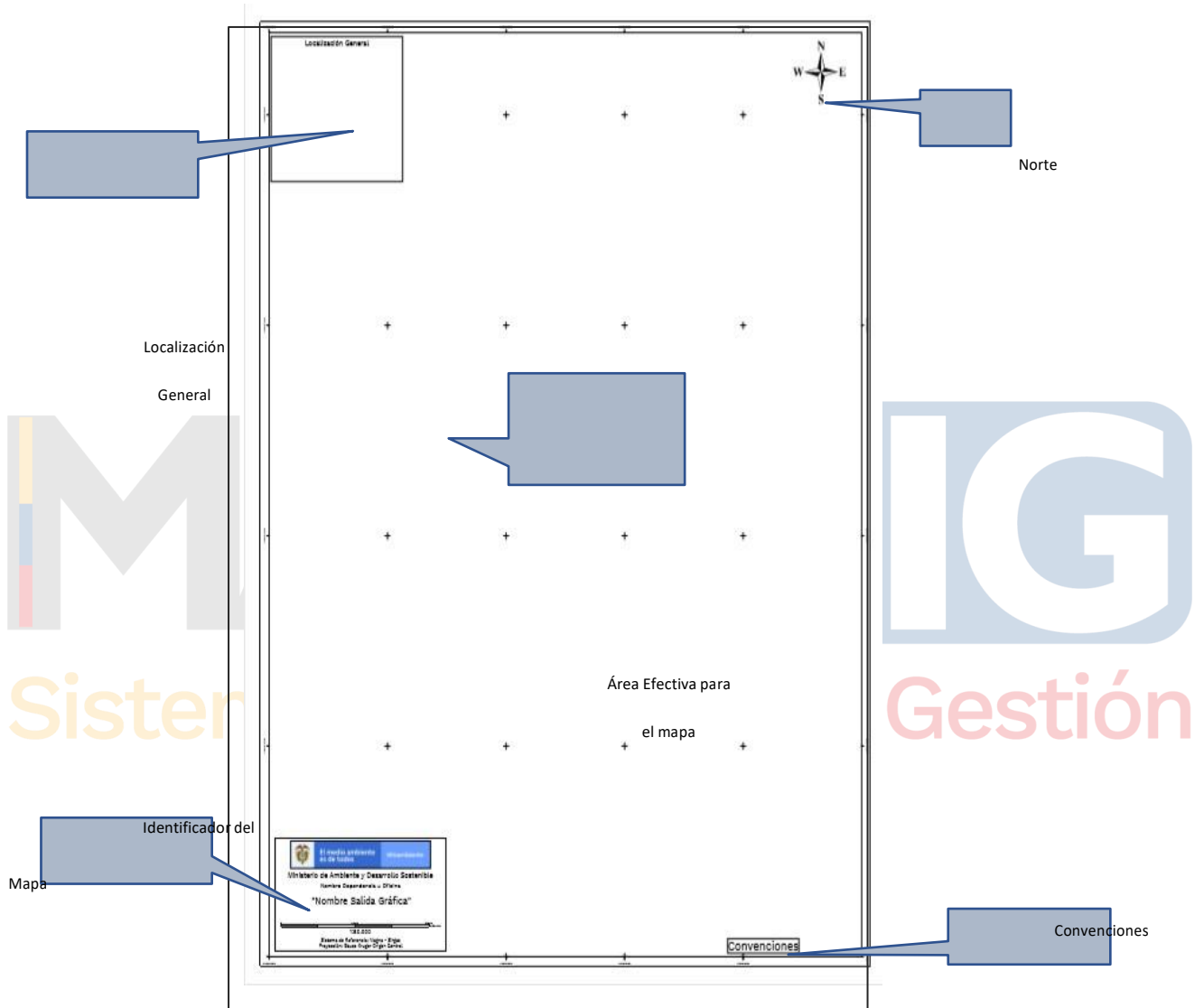


Imagen 3 Formato Vertical para presentaciones y Documentos

MINISTERIO DE AMBIENTE Y DESARROLLO SOSTENIBLE	GUIA METODOLOGICA DE LOS FORMATOS DE SALIDAS GRÁFICAS	MADSIG Sistema Integrado de Gestión
	Proceso Gestión Estratégica de Tecnologías de la Información	
Versión:2	Vigencia: 13/10/2022	Código: G-E-GET-04





Imagen 4 Formato Horizontal para presentaciones y Documentos

5.2. FORMATO PARA CONCEPTOS TÉCNICOS Y TEMAS OFICIALES

Estos formatos de salidas graficas fueron diseñados en el tamaño A2, sin embargo, estos se podrán ajustar de acuerdo a las necesidades, los cuales cuentan con los siguientes elementos:

MINISTERIO DE AMBIENTE Y DESARROLLO SOSTENIBLE	GUIA METODOLOGICA DE LOS FORMATOS DE SALIDAS GRÁFICAS	
	Proceso Gestión Estratégica de Tecnologías de la Información	
Versión:2	Vigencia: 13/10/2022	Código: G-E-GET-04

Área Efectiva Para el Mapa: Área destinada para la visualización de los elementos geográficos mostrados en la escala pertinente y con la simbología definida. Dentro de esta área se debe expresar el sistema de coordenadas trabajado, mediante la inserción de una grilla de coordenadas, la cual se podrá representar en coordenadas planas o geográficas, de acuerdo a las necesidades técnicas y de visualización. Las dos opciones ya se encuentran diseñadas dentro del formato MXD.


Norte: toda salida grafica generada deberá poseer una norte que se acople de manera adecuada al tamaño y presentación de papel, cuya función es representar la dirección de la información respecto del norte polar; su ubicación está sujeta a la disposición de la información dentro del área efectiva para el mapa. La recomendación es que esta sea ubicada en la esquina superior derecha, sin embargo y de acuerdo a las características de la información que se quiere representar, esta podrá ser desplazada a otro espacio para que no interfiera con la visualización de los datos. El estilo adoptado para su incorporación dentro de la salida grafica corresponde al identificado como ESRI North 12, presente en el software Arcgis.

Información marginal e Identificador del Mapa: Área destinada a mostrar los datos generales y de identificación de la salida gráfica y que son los siguientes:

Área de Logo: Se incluye el logo vigente del Ministerio de Ambiente y Desarrollo Sostenible, adicionalmente se incluye como título principal el nombre del Ministerio de Ambiente y Desarrollo Sostenible y luego el nombre de la dependencia.

Área del Nombre de mapa: se debe colocar la información del Nombre del Mapa, la fecha en la cual se elaboró la salida gráfica, especificando el día, mes y año, ejemplo: 5 de mayo de 2019, el nombre del profesional que elaboro la salida gráfica y el listado de las fuentes de información usadas para la generación de la salida gráfica, por ejemplo, información cartográfica básica del IGAC, Mapa de Títulos mineros de la ANM etc.

Área de Información de Referencia: se incluye los datos del sistema de referencia en el cual se encuentra la información, que en el caso para Colombia corresponde al Sistema de Referencia Magna – Sirgas, y además, si la información representada se encuentra proyectada, se debe mencionar la proyección oficial de Colombia

MINISTERIO DE AMBIENTE Y DESARROLLO SOSTENIBLE	GUIA METODOLOGICA DE LOS FORMATOS DE SALIDAS GRÁFICAS	
	Proceso Gestión Estratégica de Tecnologías de la Información	
Versión:2	Vigencia: 13/10/2022	Código: G-E-GET-04

Gauss Kruger en la cual se encuentra la información, así mismo se debe incluir la escala, la cual muestra la proporcionalidad del mapa respecto al área en terreno, la cual se incluye tanto gráficamente como numéricamente. El formato de la escala grafica usado es el denominado Aternating Scale bar 1, del software arcgis.

Área de Convenciones Temáticas: Área destinada a la inserción de la simbología temática de las capas incorporadas en el área efectiva. La simbología y colores asociados a la información representada, ilustran el significado de la información incorporada en el área efectiva, la cual podrá ser acompañada de datos y cifras si es necesario; se recomienda usar para la representación de los elementos de geometría polígono la identificada como “Natural Área” en el software Arc Gis, así como una paleta de colores acorde con lo ilustrado.

Área de Convenciones: Área destinada a la inserción de la simbología de las capas básicas o de referencia e incorporadas en el área efectiva. La simbología y colores asociados a la información representada, ilustran el significado de la información incorporada en el área efectiva, la cual podrá ser acompañada de datos y cifras si es necesario; se recomienda usar para la representación de los elementos de geometría polígono la identificada como “Natural Área” en el software Arc Gis, así como una paleta de colores acorde con lo ilustrado.

Localización General: Área destinada a la visualización de la localización de la información geográfica que se desea mostrar, respecto a su ubicación en el país o en la zona deseada para tal fin. Su uso es libre de acuerdo a las necesidades de visualización donde se hace la recomendación de que, si se hace referencia a la localización del área de interés en todo el país, la visualización de Colombia incluya la jurisdicción marina del país, como se mostró en la imagen 2.

MINISTERIO DE AMBIENTE Y DESARROLLO SOSTENIBLE	GUIA METODOLOGICA DE LOS FORMATOS DE SALIDAS GRÁFICAS	MADSIG Sistema Integrado de Gestión
	Proceso Gestión Estratégica de Tecnologías de la Información	
Versión:2	Vigencia: 13/10/2022	Código: G-E-GET-04

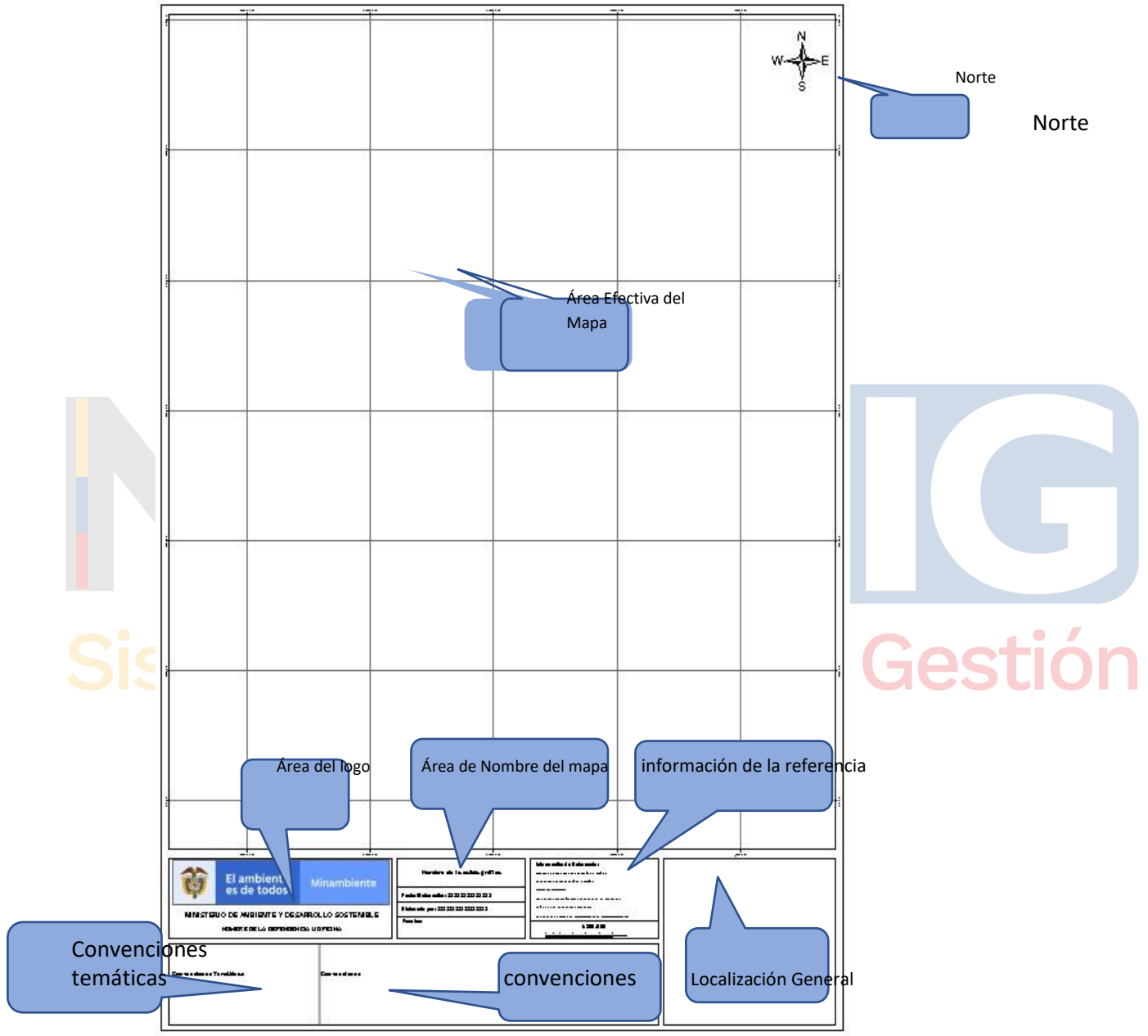


Imagen 5 Formato Vertical para Conceptos Técnicos

MADSIG

Sistema Integrado de Gestión

Sistema Integrado de Gestión